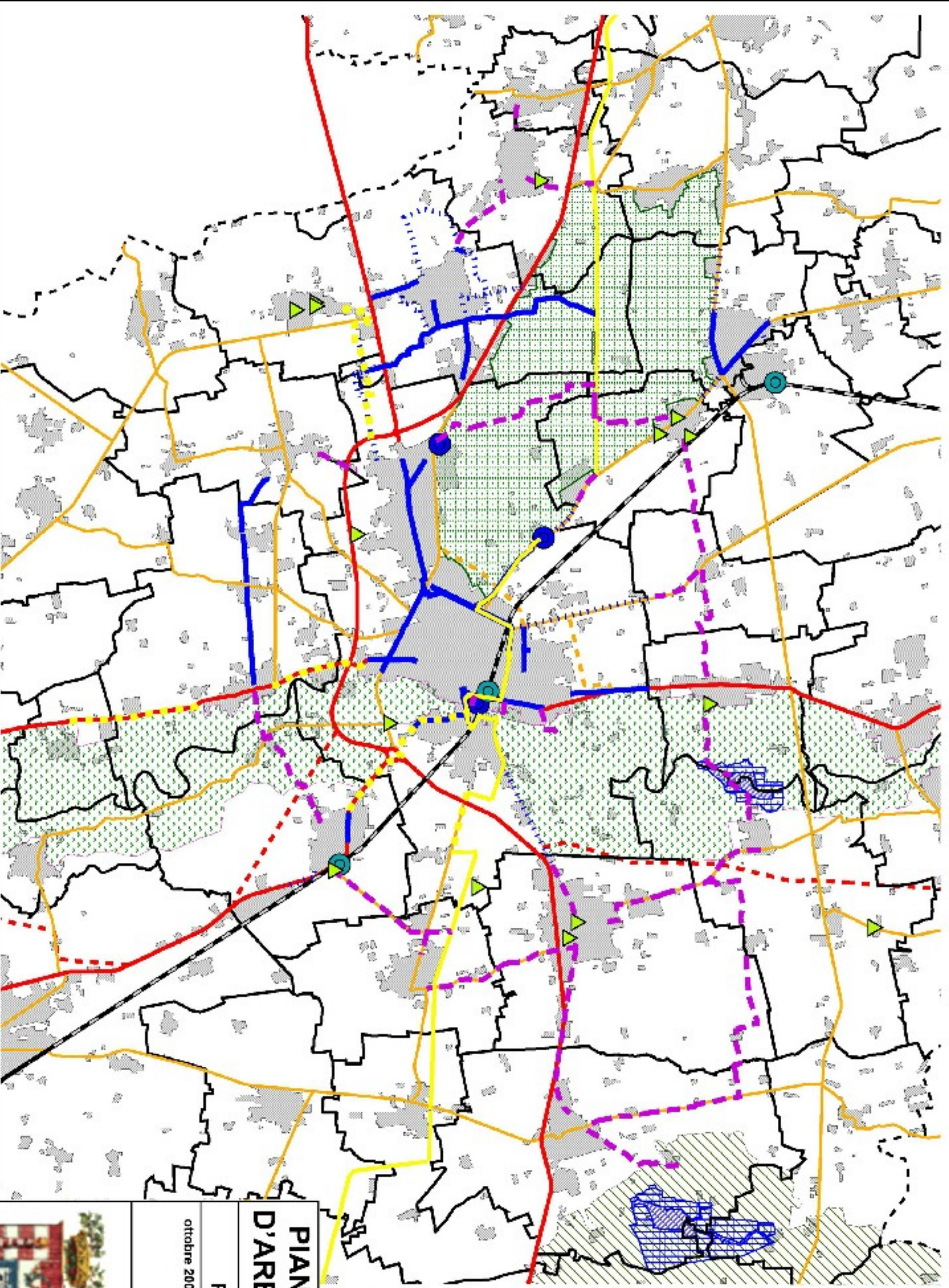


CARTA DEI PERCORSI CICLOPEDONALI



PIANO TERRITORIALE D'AREA DEL CREMASCO
Provincia di Cremona

ottobre 2006

progettisti:
Arch. Gianpietro Barbieri
Arch. Giorgio Schiavini

CARTA DEI PERCORSI CICLOPEDONALI

12

LEGENDA

Confini

- Confine provinciale
- Confine regionale
- Confine comunale

Viabilità

- Tracciati linea ferroviaria
- Viabilità comunale
- Viabilità provinciale
- Viabilità regionale

Viabilità di Progetto

- Nuovo tracciato "bici" (S)
- Variante al tracciato della S245 - Cremona - Montebelluna

Interscambi

- Servizio ferroviario - (vedi gli intercambi)
- Interscambio a livello di area del piano

Areali urbanizzati

- Aree urbane

Sistema delle reti ciclabili

Reti ciclabili

- Corridori ciclabili
- Corridori ciclabili di progetto
- Percorsi ciclabili di progetto
- Reti di interesse comunale
- Reti di interesse provinciale

Aree di rilevanza ambientale

- Riserve
- Aree di rispetto storico-architettonico e paesistico
- Zone verdi
- Piano regolatore Urbanistica
- Aree di rispetto ai Monumenti Nazionali, Regionali, Provinciali, Comunali
- Parchi e verde di utilità pubblica
- Cascine e verde di utilità pubblica

REGIONE LOMBARDA PROVINCIA DI CREMONA

Comune di Rondenengo

PGT

PIANO DI GOVERNO DEL TERRITORIO

DP

DOCUMENTO DI PIANO

QUADRO RICOGNITIVO DELLA PIANIFICAZIONE SOVRAORDINATA

PTDA - CARTA DEI PERCORSI CICLOPEDONALI




PROGETTO
ARCH. MITCHELE DE CRECCHIO

COLLABORAZIONE
ARCH. MARA RUVIOLI

ELABORATO GRAFICO

ADOZIONE: Deliberazione C.C. _____ del _____

APPROVAZIONE: Deliberazione C.C. _____ del _____

Q9